

## Erkunden Sie die Geschichte Bad Nauheims zu Fuß!

Drei historische Rundgänge, entwickelt von der Arbeitsgemeinschaft Geschichte Bad Nauheim, führen Sie zu einzelnen Stationen der Stadtgeschichte. Folgen Sie dem in der Karte eingezeichneten Verlauf. An den jeweiligen Sehenswürdigkeiten finden Sie farblich gekennzeichnete Informationstafeln zu den Themen **Sole und Salz**, **Bad Nauheims Altstadt** sowie **Bad und Jugendstil**.

Die einzelnen Rundgänge haben unterschiedliche Streckenlängen und können miteinander kombiniert werden.



## BAD UND JUGENDSTIL

Der Sprudelhof ist bis heute die größte geschlossene Jugendstilanlage Europas.

Das gesamte Bad Nauheimer Stadtbild ist geprägt von Jugendstilelementen aus der Zeit des „Art Nouveau“ (1890 bis 1914). Wichtigste Stilmittel sind von der Natur abgeleitete Formen sowie Tier- und Pflanzenmotive, oft auch als Fantasiegestalten neu zusammengesetzte Metamorphosen. In Bad Nauheim finden Sie vor allem Motive zu dem für die Stadt besonders bedeutenden Thema Wasser.



## SOLE & SALZ

Ab etwa 400 v. Chr. gewannen die Kelten Salz aus natürlichen Solequellen.

Im Jahr 1489 besaß das Dorf, damals noch ohne den Zusatz „Bad“, 13 kleine „Soden“ genannte Siedehäuser. Durch neue Gradiermethoden wuchs die Nauheimer Saline zu einer der modernsten in Europa heran.

Die Zahl der Gradierbauten stieg auf 23 mit einer Gesamtlänge von 3700 Metern. Die Heilkraft der Nauheimer Sole wurde erkannt und die erste Badeanstalt eröffnet.



Um Bad Nauheims bewegte Stadtgeschichte noch näher kennenzulernen, empfehlen wir unsere Erlebnisführungen. Die Themen reichen von der Jugendstilepoche und seiner faszinierenden Bäderarchitektur bis hin zur Ära Elvis Presley in den 50er-Jahren » [bad-nauheim.de/erlebnisfuehrungen](http://bad-nauheim.de/erlebnisfuehrungen)

SCAN MICH!



## DIE BAD NAUHEIMER ALTSTADT

Die älteste bekannte Siedlungsanlage auf Nauheimer Gebiet stammt aus dem 3. Jahrtausend v. Chr.

Im Lauf der Jahrhunderte besiedelten Kelten, Römer, Alemannen und Franken die Wetterau und um 900 n. Chr. fand die Siedlung Niwiheim („neues Heim“) erstmals urkundliche Erwähnung.



Erkunden Sie  
**Bad Nauheim interaktiv!**  
Wander- und Radtouren  
rund um Bad Nauheim

Auf den thematischen Wanderwegen durch Wälder, über Streuobstwiesen, Felder und in die idyllischen Flusstäler von Usa und Wetter erleben Sie die Schönheit der Natur kombiniert mit tollen Ausblicken. Für die Tourenplanung empfehlen wir die interaktive Stadtkarte. Über die Kategorie „Touren“ können Sie sich alle Wanderwege anzeigen und per GPS-Funktion in Ihrem Smartphone navigieren lassen.  
[www.bad-nauheim.de/interaktive-karte](http://www.bad-nauheim.de/interaktive-karte)



Viele Wandertouren finden Sie auch im Profil Bad Nauheims auf **Komoot** – Sehenswürdigkeiten und Einkehrmöglichkeiten entlang der Strecken inklusive. Mit Hilfe der App können Sie die Routen im Vorfeld planen und sich unterwegs navigieren lassen.  
[www.bad-nauheim.de/komoot](http://www.bad-nauheim.de/komoot)



**Bad Nauheim damals...**  
In Bad Nauheim gibt es zahlreiche Orte und Straßen, die sich im Laufe der Geschichte verändert haben. Starten Sie Ihren persönlichen Rundgang durch die Innenstadt und erleben Sie „Bad Nauheim damals“!  
[www.bad-nauheim.de/damals](http://www.bad-nauheim.de/damals)



**Zeitfenster**  
Öffnen Sie ein Fenster in die Vergangenheit: Anhand von interaktiven Postkarten wird die Geschichte von Bad Nauheims berühmten Persönlichkeiten vor Ihren Augen lebendig!  
[www.bad-nauheim.de/zeitfenster](http://www.bad-nauheim.de/zeitfenster)



## TOURIST INFORMATION

In den Kolonnaden 1  
61231 Bad Nauheim  
Tel. (06 032) 92 992-0  
[info@bad-nauheim.de](mailto:info@bad-nauheim.de)  
[www.bad-nauheim.de](http://www.bad-nauheim.de)

## ÖFFNUNGSZEITEN

Montag bis Freitag: 10:00 bis 18:00 Uhr  
Samstag, Sonntag & Feiertage:  
April bis Oktober: 11:00 bis 16:00 Uhr  
November bis März: 11:00 bis 15:00 Uhr



[entdecke.dein.badnauheim](http://entdecke.dein.badnauheim)



Der Bad Nauheim Blog:  
[www.bad-nauheim.de/blog](http://www.bad-nauheim.de/blog)












Ihr WhatsApp Direktkontakt  
+49 (0) 151 46 17 39 15















### SOLE & SALZ (ca. 2,5 km)

-  Geschichte der Nauheimer Salzgewinnung
-  Die keltische Saline
-  Die Saline des 18. und 19. Jhd.
-  Die frühmittelalterliche Saline
-  Die Wasserräder
-  Die Gradierung
-  Die Gradierbauten
-  Der Solgraben und das Solebecken
-  Inhalation


### DIE BAD NAUHEIMER ALTSTADT (ca. 1,3 km)

-  Stadtgeschichte
-  Altes Rathaus
-  Kommandantenhaus
-  Ringmauer und Hirtenhäuser
-  Alter Friedhof
-  Gotteshäuser in Bad Nauheim
-  Pfälzer Hof
-  Reinhardsschlösschen
-  Reinhardskirche
-  Wasserversorgung
-  Die Burg
-  Sprengel der Kirche St. Johannes
-  Oberpforte

### BAD UND JUGENDSTIL (ca. 2,4 km)

-  Die Entwicklung des Bades / Die Bad Nauheimer Heilquellen
-  Der Sprudelhof / Der Jugendstil in Bad Nauheim
-  Das Thermalsolebad / Vom Hospital zur Fachklinik
-  Die Parkanlagen
-  Das Kurhaus und das Kurtheater
-  Die Parkstraße / Die Kolonnaden
-  Nauheims erstes Kur- und Badehaus / Die (Bad) Nauheimer Spielbank
-  Die Trinkuranlage
-  Walk of Fame
-  Kerckhoff-Institut - Medizinische Forschung

#### Hinweise für Menschen mit Gehbehinderungen:

Auf allen Historischen Rundgängen gibt es Bordsteine, die nicht komplett abgesenkt sind. Manche Passagen beinhalten Kopfsteinpflaster. Der Eingang in die Trinkuranlage vom Ernst-Ludwig-Ring ist über eine Treppe zu erreichen. Diese kann über die Kurstraße umgangen werden. Folgen Sie hierzu der auf der Karte ausgewiesenen Alternativroute (  ).

